









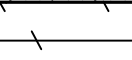

Геологическая колонка скважины № 16 карты 1

М 1 : 500

Абсолютная отметка устья 115.6 м

Абсолютная отметка забоя 63.6 м

71,4

Глубина, м	№ слоя	Возраст породы	Мощность слоя	Абсолютная отметка подошвы слоя, м	Колонка		Абсолютные отметки подземных вод, м		Описание пород
							Появившиеся	Установив- шиеся	
5	1	аQз	6.3	109.3 ↓					Суглинок бурый полутвердый
10	2	аQз	27.2	82.1 ↓			$\frac{101.5}{(24.05)} \uparrow$	$\frac{101.5}{(18.09)} \downarrow$	Супесь бурая пластичная
15									
20									
25									
30	3	аQз	2.2	79.9 ↓					Песок средней крупности, плотный
35									
40	4	fgQ1	12.3	67.7 ↓					Песок крупный с гравием, средней плотности
45									
50	5	Dз	4.0	63.6 ↓					Аргиллит серый