




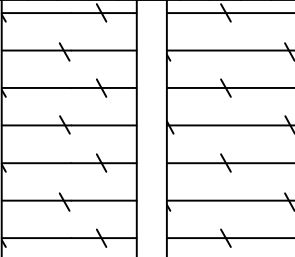
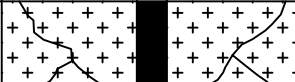


Геологическая колонка скважины № 27 карты 1

М 1 : 500

Абсолютная отметка устья 107.5 м

Абсолютная отметка забоя 48.1 м

| Глубина, м | № слоя | Возраст породы | Мощность слоя | Абсолютная отметка подошвы слоя, м | Колонка | Абсолютные отметки подземных вод, м | | Описание пород |
|------------|--------|----------------|---------------|------------------------------------|---|-------------------------------------|--------------------|---|
| | | | | | | Появившиеся | Установившиеся | |
| | | | | | | | 114.6 ↓ (18.05) | |
| 5 | 1 | аQ4 | 2.6 | 104.9 ↓ |  | | | Песок пылеватый средней плотности |
| 10 | 2 | аQ4 | 5.8 | 99.1 ↓ |  | 101.8 ↑ (14.09) | 101.8 ↓ (18.09) | Супесь бурая пластичная |
| 15 | 3 | аQ3 | 10.5 | 88.6 ↓ |  | | | Песок мелкий рыхлый |
| 20 | 4 | аQ3 | 3.3 | 85.3 ↓ |  | | | Песок средней крупности, плотный |
| 25 | 5 | С1 | 13.8 | 71.5 ↓ |  | | | Известняк трещиноватый закарстованный |
| 40 | 6 | Д3 | 17.6 | 53.9 ↓ |  | | | Аргиллит серый |
| 55 | 7 | γPR | 5.8 | 48.1 ↓ |  | 53.9 ↑ (17.09) | | Гранит трещиноватый крупнокристаллический |